

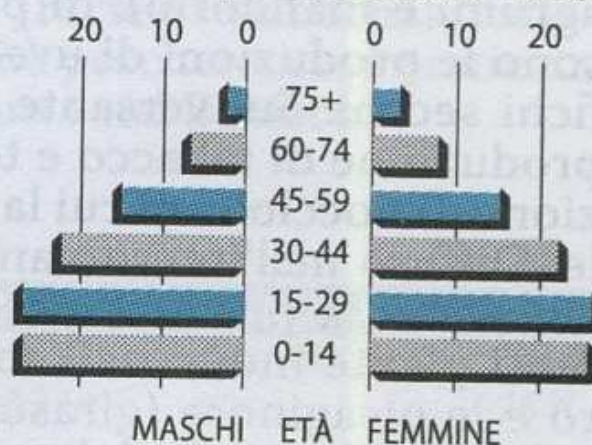
Turchia

Forma di Governo Repubblica
Superficie 783 562 kmq
Popolazione 70 586 256 ab. (cens. 2007); 71 517 000 ab. (stima 2008)
Densità 91 ab./kmq
Coordinate lat. 42° - 36° N; long. 26° - 45° E
Capitale Ankara 3 763 591 ab. (2007); 4 466 756 ab. l'aggl. urb. (2007)
Unità monetaria nuova lira turca (100 kuruş), dal 1°-I-2005
Indice di sviluppo umano 0,798 (76° posto)
Presidente Abdullah Gül (AKP), dal 28-VIII-2007
Primo Ministro Recep Tayyip Erdogan (AKP), dal 14-III-2003
Assemblea Nazionale seggi in base alle elezioni del 22-VII-2007:
AKP (Partito giustizia e sviluppo, islamico moderato), 340;
CHP (Partito repubblicano popolare, socialdemocratico), 111;
MHP (Partito del movimento nazionalista), 71; indipendenti, 28
Membro di Consiglio d'Europa, EBRD, NATO, OCDE, OCI, ONU, OSCE e WTO

Popolazione

Crescita annua 1,3% (2002-2007)
Incremento naturale 11,2‰ (2007)
Fecondità 2,1 (2007)
Natalità 17,3‰ (2007)
Mortalità 6,1‰ (2007)
Mortalità infantile 16,7‰ (2007)
Speranza di vita (anni)
M 71 F 76 (2007)
Matrimoni 9,1‰ (2007)
Divorzi 1,3‰ (2007)
Popolazione urbana 70,5% (2007)
Gruppi etnici Turchi 65,1%, Curdi 18,9%,
Arabi 1,8%, Azerbaigiani (Azeri) 1%, Yoruk 1%, altri 12,2%
Lingua turco (ufficiale), arabo, armeno, curdo, greco
Religione musulmani 99,8%, altri 0,2%

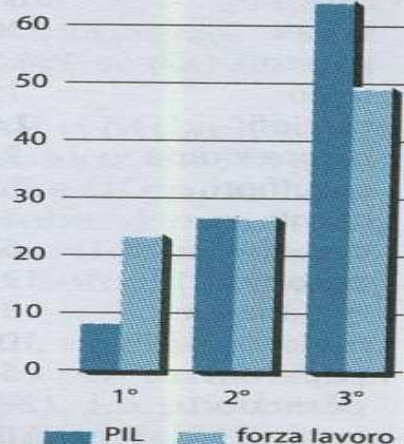
Popolazione per età e sesso (% - 2008)



Economia

PNL 648 739 ml \$ USA (2007)
PIL 729 443 ml \$ USA (2008)
PIL/ab. 10 472 \$ USA (2008)
PIL variazione annua 1,1% (2008)
Inflazione 10,4% (2008)
Indice prod. agr. (1999-01=100) 100 (2007)
Indice prod. ind. (2000=100) 143,7 (2008)
Capacità di raffinazione 35 624 688 t (2008)
Raffinerie 6 (2008)
Popolazione attiva 24 112 455 (2008) F 26,7%
Disoccupazione 10,5% (2008) F 30%
Bilancio dello Stato (ml vl, 2007)
entrate 218 858 spese 206 965
Debito estero 251 477 ml \$ USA (2007)
Aiuti dall'estero 797 ml \$ USA (2007);
0,1% PIL (2007)

PIL e forza lavoro
in % per settore (2008)



Comunicazioni

■ **Trasporti.** Le reti stradale e ferroviaria hanno una buona estensione e raggiungono livelli soddisfacenti di efficienza specie nelle regioni occidentali. Sono in fase di realizzazione una linea ferroviaria ad alta velocità tra Istanbul e Ankara e il "progetto Marmaray" che prevede la costruzione di un tunnel ferroviario sotto il Bosforo a Istanbul.

Strade 426 951 km (2006)

Autostrade 1 987 km (2007)

Autoveicoli 9 653 546; 137 ogni 1000 ab. (2007)

Autovetture 6 472 156; 92 ogni 1000 ab. (2007)

Ferrovie 8 699 km di cui elettrificate 1 928 km (2008)

Marina mercantile 1 252 unità (2008)

Stazza lorda 4 987 000 t (2008)

Porti principali Istanbul, Smirne, Mersin, İzmit, Samsun, Derince, Bandırma

Aviazione civile km volati 161 200 000 (2004);

passengeri trasportati 22 895 300 (2007)

Aeroporti principali Istanbul/Atatürk, Ankara/Esenboğa, Smirne, Adana, Diyarbakir, Bursa, Samsun

■ Telecomunicazioni e mass media

Telefoni 230,8 ogni 1000 ab. (2008)

Tel. cellulari 868 ogni 1000 ab. (2008)

Televisori 112,2% famiglie (2006)

Computer 60,3 ogni 1000 ab. (2006)

Utenti abbonati DSL 75,8 ogni 1000 ab. (2008)

Utenti internet 322,9 ogni 1000 ab. (2008)

Giornali quotidiani 68 ogni 1000 ab. (2005)

Statistiche sociali

■ **Istruzione.** L'istruzione primaria (dai 6 ai 14 anni) è obbligatoria e gratuita. In forte crescita il settore educativo privato.

Insegnanti 659 961 (2006)

Studenti 16 046 065 (2007)

Laureati 416 329 (2007)

Analfabeti 11,3% (2007)

Spesa pubblica per l'istruzione

4% PIL (2005)

■ Cultura e ricerca

Musei 165 (2007)

visitatori 12 187 976 (2007)

Spesa per la ricerca 0,6% PIL (2006)

■ **Sanità.** Il servizio sanitario nazionale offre solo una copertura di base. In crescita la sottoscrizione di polizze sanitarie complementari.

Posti letto osp. 2,7 ogni 1000 ab. (2007)

Medici 1,6 ogni 1000 ab. (2006)

Malattie (casi per 100 000 ab.) tubercolosi 34 (2007)

malaria 1 (2006); AIDS <0,1% adulti (2001)

Spesa pubblica per la sanità 3,5% PIL (2006)

■ Altri indicatori sociali

Consumo di energia elettrica per ab. 2 053 kWh (2006)

Accesso all'acqua potabile 97% (2006)

Disponibilità di calorie per ab./giorno 3 340 (2003-05)

Emissione di CO₂ per ab. 3,2 t (2006)

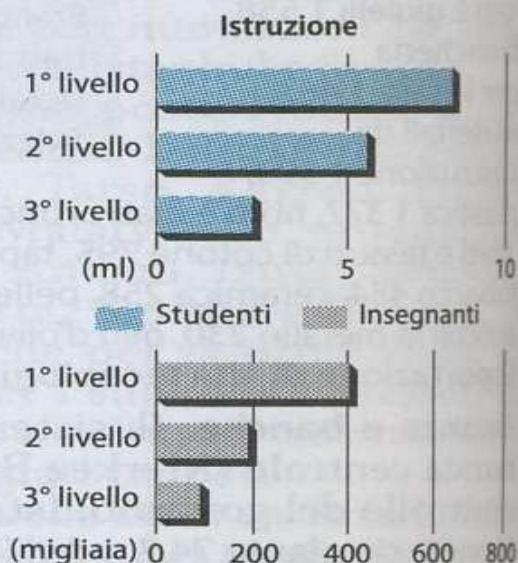
Emissione di SO_x per ab. 31,3 kg (2002)

Riciclaggio del vetro 33,3% (2001)

Riciclaggio della carta 43,8% (2001)

Aree protette 2% (2007)

Indice di povertà umana (IPU-1) 8,7% (40° posto)



CONSUMI DELLE FAMIGLIE (2007)

(in % sul totale dei consumi)

abbigliamento	6,2	sanità	4
abitazione, energia, acqua	26,6	tempo libero, cultura	4,3
cibo, bevande	25,8	trasporti	18,4
istruzione	1,3	altri	13,4

INTERNET www.turkstat.gov.tr (Turkish Statistical Institute)